



Point d'information

Centre des opérations gouvernementales

Surveiller. Informer. Alerter.

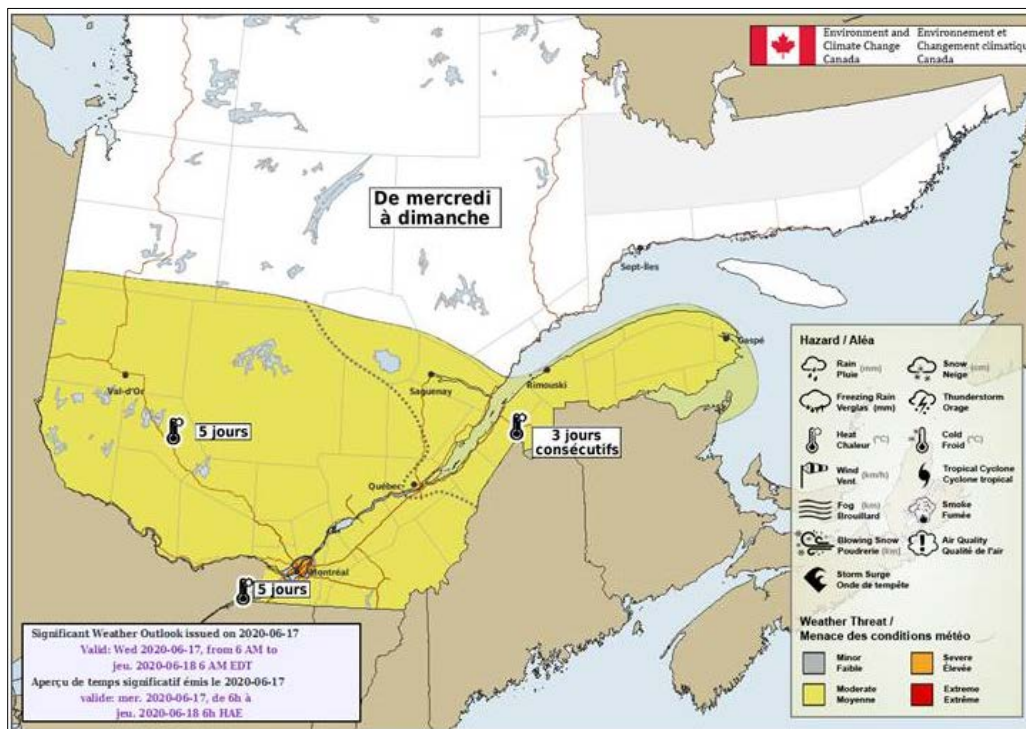
Point d'information du COG

Conditions météorologiques

Aujourd'hui, demain et vendredi, il y aura une hausse des températures et du temps sec sur la presque totalité de la province. L'humidité sera également en hausse vers la fin de la semaine débutant jeudi ou vendredi. Des averses sont possibles sur la Côte-Nord.

Source : Environnement et Changement Climatique Canada (ECCC)

Carte Vigilance du Québec du Service Météorologique du Canada



Source : ECCC

À compter d'aujourd'hui, les températures atteindront des maximums entre 31 et 35 °C et seront accompagnées de valeurs d'humidex entre 34 et 39. Les nuits seront relativement chaudes à partir de jeudi soir ou de vendredi soir, avec des minimums entre 15 et 18 °C. Ces conditions perdureront jusqu'à dimanche sur le sud du Québec, en Outaouais, sur le Centre-du-Québec et au sud de Chaudière-Appalaches.

Dans les zones fortement urbanisées de la région de Montréal, les maximums atteindront de 33 à 36 °C durant cette période et les nuits seront particulièrement chaudes avec des minimums de 20 à 24 °C. Dans ces secteurs, les valeurs d'humidex pourraient atteindre 40 en après-midi vendredi, samedi et dimanche.

Source : ECCC

Incendies de forêt

Zone intensive

Il y a présentement 5 feux en activité dans la zone intensive sur le territoire du Québec. À ce jour, dans la zone de protection intensive, 398 incendies ont été combattus et 4048.5 hectares ont été incendiés. La moyenne des dix dernières années, à la même date, est de 211 incendies pour 23 106.8 hectares touchés.

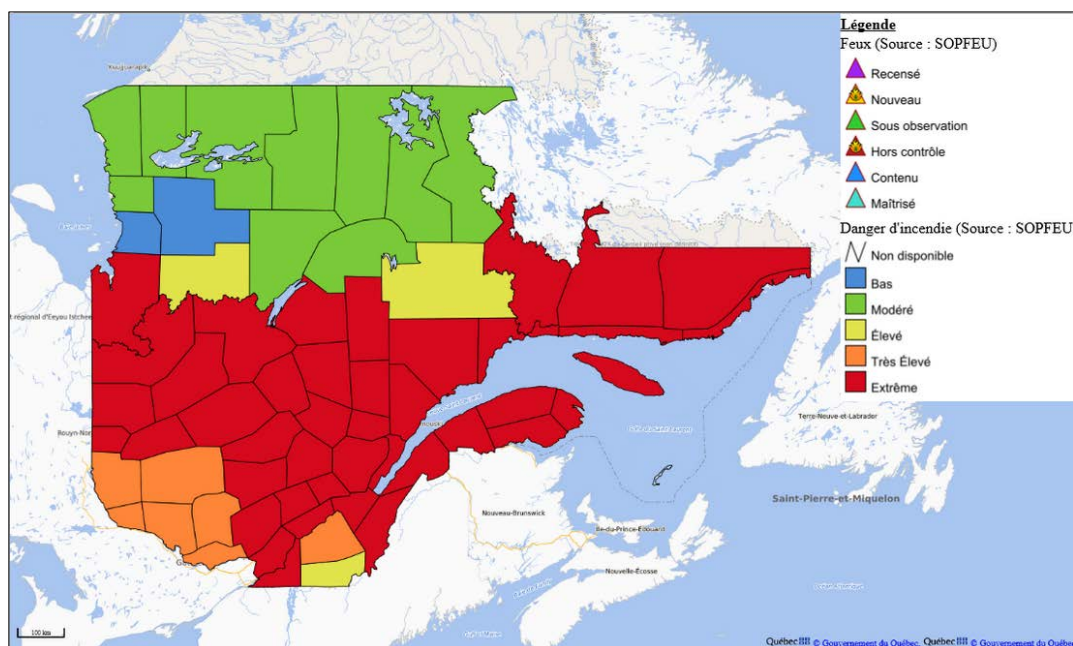
Zone nordique

En date d'aujourd'hui, il n'y a aucun feu en activité à l'intérieur de la zone nordique. Depuis le début de la saison, il y a eu 3 incendies pour 0.2 hectares affectés.

Danger d'incendie

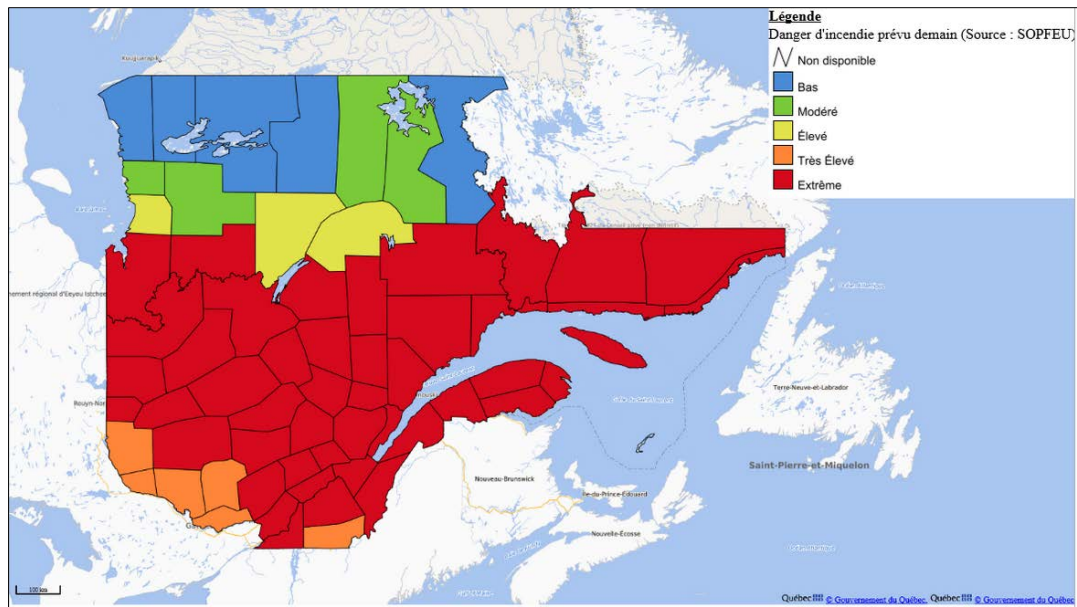
Aujourd'hui et demain, le danger d'incendie sera d'élévé à extrême pour l'ensemble de la province à l'exception du nord de la province où l'indice de danger sera modéré.

Danger d'incendie de forêt – 17 Juin 2020, 10h15



Source : SOPFEU

Danger d'incendie de forêt – 18 Juin



Source : SOPFEU

Afin de suivre en temps réel la situation, consulter la carte vigilance multirisque publique : <https://geoegl.msp.gouv.qc.ca/igo2/apercu-qc/?context=avp>