






Règlement de zonage
Annexe 1

Ce plan fait partie intégrante du règlement de zonage
no. XXX de la municipalité de Canton de Harrington

- A : Agricole
- AG : Agro-Forestière
- F : Forestière
- RU : Rurale
- URB : Urbaine

-  Limite municipale
-  Limite de zone
-  Lots
-  Lac et cours d'eau
-  Vallée de Harrington

Décembre 2011

Échelle : 1 : 20 000

